


# Land rights infrastructures in Québec

**Daniel Roberge, director**

**Office of the Surveyor General of Québec  
Department of Natural Resources and Wildlife**

**FIG** Commission 7 Annual meeting  
Seoul, South Korea, May 2007



*Ressources naturelles  
et Faune*

**Québec** 

# The protection of land rights in Québec: a mission of the State

*Registre du domaine de l'État*

## On public land

**The Surveyor General :**

- Records and marks boundaries with other jurisdictions;
- Surveys land in the domain of the state (boundaries between public and private land);
- Keeps the official Register of land in the domain of the State.

## On private land

**The State establishes and keeps:**

- An inventory of properties (the cadastre);
- A register of rights (the land register).

# Major land reforms :

## Reforms affecting privately-owned land


*Registre du domaine de l'État*

### Reform of the publicity of rights

- 9 millions of index pages digitized ;
- 170 millions pages of titles registered since the last 30 years digitized





### In 2006 :



- More than 98% of all consultations made using Internet
- 9 000 0000 documents were consulted
- 30 000 consultations a day.



*Ressources naturelles  
et Faune*

Québec 

[INSTRUCTIONS](#)
[CONSULTER](#)
[COMMANDER](#)
[FACTURE\(S\)](#)
[SAUVEGARDER](#)





[PRÉFÉRENCES](#)




C.F.  No d'inscription  Type

Index des immeubles

[Informatisé](#) [Numérisé](#) [Imprimer](#)













Circonscription foncière :	Québec	Dates de mise à jour du Registre
Cadastre :	Cadastre du Québec	Droits :
Lot :	1 304 821	Radiations :
Date d'établissement :	Soumis à l'article 19 de la Loi sur le cadastre	2006-01-06 13:35
Plan :	<a href="#">Liste des plans</a>	2005-12-20 11:46
Concordance :		


Date de présentation	Numéro d'inscription	Nature de l'acte	Qualité	Nom des parties	Remarques	Avis d'adresse	Radiations
	Voir section numérisée pour les inscriptions antérieures à 2003-02-24						
2003-07-15	<a href="#">10-578-012</a>	Avis de bail	Locataire Locateur	Bertrand, Poulin Avocats 9110-8779 Québec Inc.			



Ressources naturelles  
et Faune

Québec 

 p. 1	 p. 2	 p. 3	 p. 4	 p. 5	 p. 6	 p. 7
 p. 8	 p. 9	 p. 10	 p. 11	 p. 12		



INSTRUCTIONS CONSULTER COMMANDER FACTURE(S) SAUVEGARDER

PRÉFÉRENCES

C.F. Québec No d'inscription Type Acte Rechercher

Documents : Acte au long 1 document de 1 [Afficher tout](#) [Imprimer](#)

Sélectionnez le(s) document(s) joint(s), s'il y a lieu

CPC Lite


Page 3 de 12 Vue Zoom 50% Rotation

AL\_20\_1\_169\_124\_image\_001 300 dpi

Souris

Le tout avec l'édifice généralement connu et désigné comme étant "LE SAINT-LAURENT", situé au 250 ouest, Grande Allée, en la Ville de Québec, circonstances et dépendances.

Lesdits lots HUIT-A, NEUF et DIX-A, subdivisions du lot originaire QUATRE-VINGT-DIX-HUIT (98-8-A, 98-9 et 98-10-A) sont sujets à une servitude de vue en faveur du lot DIX-C, subdivision du lot originaire QUATRE-VINGT-DIX-HUIT (98-10-C) tel qu'il appert d'un acte de servitude passé devant Me R. Meredith, notaire, le 13 décembre 1923, enregistré à Québec, le 18 décembre 1923, numéro B-354-179-190636.



Ressources naturelles  
et Faune

Québec




# Major land reforms :

## Reforms affecting privately-owned land

*Registre du domaine de l'État*

### Cadastral Reform Program

- **Objective : Establish a comprehensive computerized map showing the 3.7 million properties under private ownership ;**
- **55 % of the whole project is completed**
- **Renewal works are completed in most of the large cities**
- **Manpower constraints oblige to slow down the production**



*Ressources naturelles  
et Faune*

Québec 

**Infolot**

- Recherche
- Affichage
- Légende
- Outils

Nouvelle carte  
Exploration de la carte  
Horizontale (pan)

Verticale (zoom)

2X 5X 10X



Extrait du plan du cadastre du Québec obtenu par un « Zoom fenêtre ».



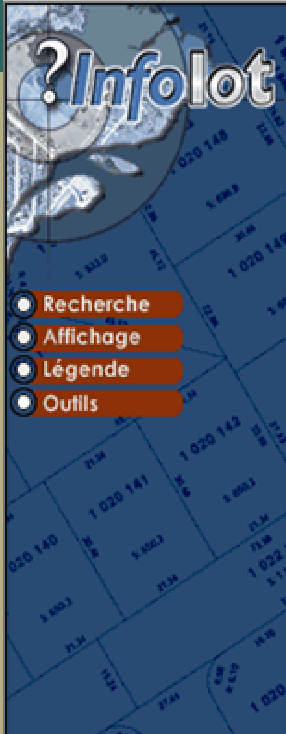
992 X 528 m

0 100 m

Le foncier

[Politique de confidentialité](#)  
© Gouvernement du Québec, 2004





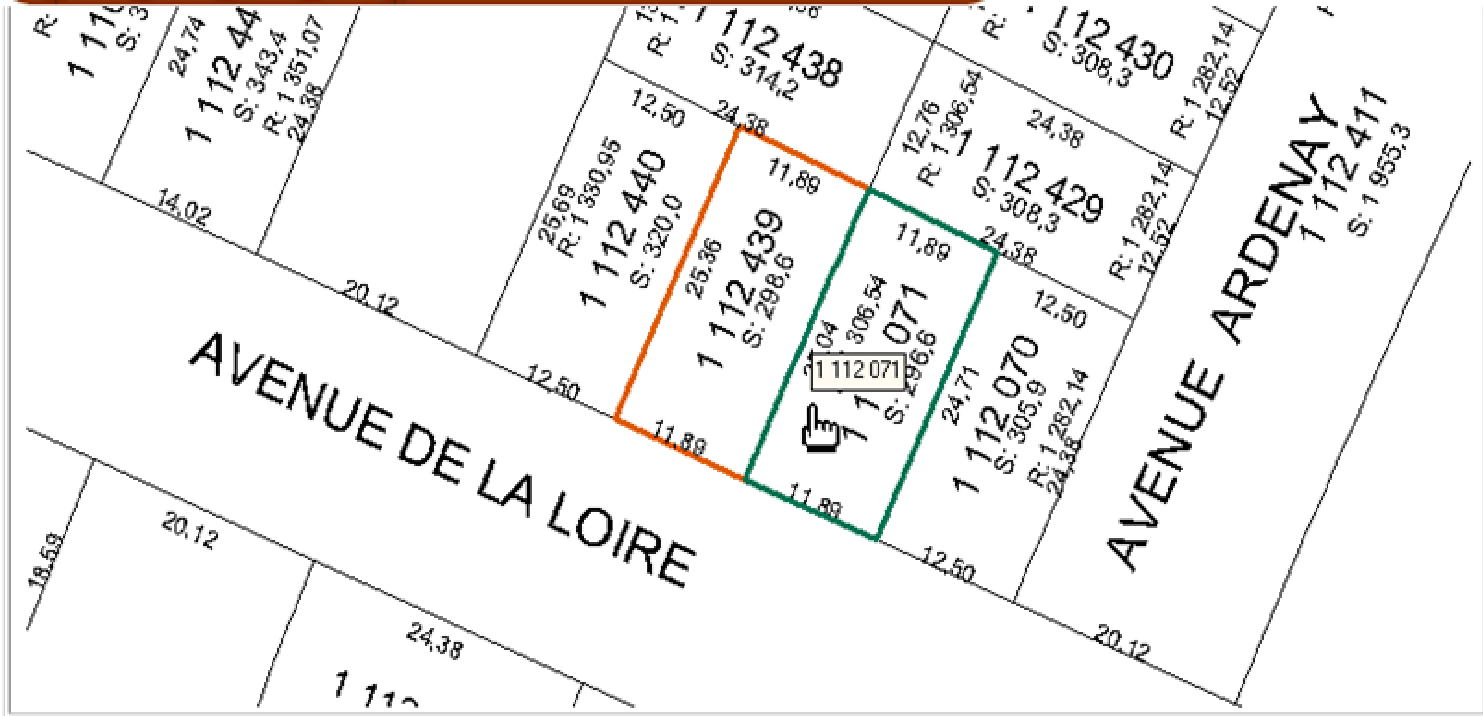
- Recherche
- Affichage
- Légende
- Outils

**Nouvelle carte**  
Exploration de la carte

Horizontale (pan)

Verticale (zoom)

2X 5X 10X



120 X,64 m 0 10 m

**Identification**

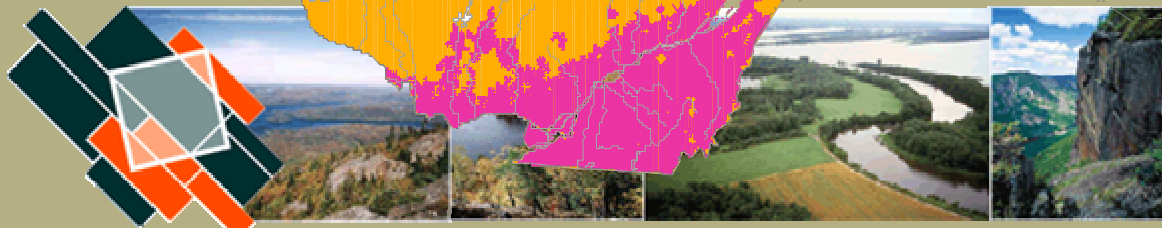
<b>Numéro de lot :</b>	1 112 439	Cadastre du Québec
<b>Circonscription foncière :</b>	Montréal (65)	
<b>Statut :</b>	Actif 1997-07-18	
<b>Dépôt au cadastre :</b>	1997-07-18	
<b>Entrée en vigueur au BPD :</b>	1997-07-24	

**Concordances**

# Public land in Québec it is ...

*Registre du domaine de l'État*

- **92 % of the territory including :**
  - **Lands and interior water : 1 397 218 km<sup>2</sup>**
  - **Marine territories : 153 313 km<sup>2</sup>**
- **More than 200 000 active rights, constraints and protected areas ;**
- **More than 10% of Québec economic activity**




*Ressources naturelles  
et Faune*

Québec 

# Problems on public land

*Registre du domaine de l'État*

- Context :
  - Many departments and public agencies according rights or establishing constraints and protected areas
  - Large variety of rights and risks of unexpected overlaps
  - Scattered land information in many registers
  - Insufficient tools to have a complete vision



*Ressources naturelles  
et Faune*


Québec 

# Problems on public land

*Registre du domaine de l'État*

## Consequences :

- Lack of consistency sometimes in government actions on land
- Possible awarding of conflictual rights with risks of complaints and legal proceedings
- Land information data hard and costly to obtain without any guaranty of reliability



*Ressources naturelles  
et Faune*


Québec 

# Modernization of the registration system on public land

*Registre du domaine de l'État*

## Objectives :

- Implement the Register of the domain of the State to constitute the official, complete and integrated source for all information concerning rights in public land
- Promote the coherent management of public land
- Prevent the granting of conflicting rights
- Constitute an inventory of all the properties owned by the government
- Facilitate access to information about rights in public land



*Ressources naturelles  
et Faune*


Québec 

# The Register of the Domain of the State

*Registre du domaine de l'État*

## The main features of the register are :

- Simple access (via Internet) and safe operation (public-key government infrastructure)
- Input on an ongoing basis by government departments and bodies
- Input from the Land Register and the cadastral division concerning purchases and sales by the State (to create and up-date the inventory of states properties)
- Access based on spatial reference data



*Ressources naturelles  
et Faune*


Québec 

# The Register of the Domain of the State

*Registre du domaine de l'État*

## **The new register contains the following information :**

- Private and public ownership of land (tenure).
- Transactions concerning public land (via an automated link with the Québec Land Register (private territory))
- A the inventory of properties within the Cadastre of Québec and belonging to Québec government
- Rights of use granted by the State and constraints and protected areas established by the State
- All land surveys officialized after the establishment of the new register
- Archive data from the former register



*Ressources naturelles  
et Faune*

Québec 

Registre du domaine de l'État - Microsoft Internet Explorer

Fichier Edition Affichage Favoris Outils ?

← Précédente → Recherche Favoris

Adresse

mywebsearch Search Smiley Central Screensavers Cursor Mania PopSwatter Games My Info Customize

Ressources naturelles, Faune et Parcs Québec

# Registre du domaine de l'État

[Accueil](#)
[À propos du site](#)
[Nous joindre](#)
[Produits et services](#)
[Aide](#)
[Quitter](#)

Navigation Couches Légende

Nouvelle carte

Exploration de la carte

2X 5X 10X

Naviguer par critère(s) descriptif(s)

Outils de saisie d'une assise

Droits, contraintes et transactions Données archivées Métadonnées Action du pointeur Outils

1635 x 855 km 0 1000 km

Applet démarrée Internet

Démarrer Microsoft Outlook Web Ac... Microsoft PowerPoint - [R... Registre du domaine d... 99%

16:18



Registre du domaine de l'État - Microsoft Internet Explorer

Fichier Edition Affichage Favoris Outils ?

Précédente Recherche Favoris

Adresse

mywebsearch

Services Cursor Mania PopSwatter Games My Info Customize

Ressources naturelles, Faune et Parcs Québec

Navigation Couches Légende

Nouvelle carte

Exploration de la carte

2X 5X 10X

Naviguer par critère(s) descriptif(s)

Outils de saisie d'une assise

**Naviguer par critère(s) descriptif(s)**

- Entité administrative
  - Région administrative
  - MRC ou Territoire équivalent
  - Municipalité
  - Communauté métropolitaine
  - Circonscription foncière
- Toponyme
  - Hydrographie
  - Planimétrie
- Désignation
  - Arpentage
  - Cadastré
- Coordonnées
  - SCOPQ (MTM Québec)
  - UTM
  - Géographiques
  - Feuillet cartographique
  - Droit d'intervention
  - Contrainte
  - Transaction de propriété de l'État

Services Aide

Quitter

adonnées Action du pointeur Outils

1635 x 855 km 0 1000 km

Applet démarrée

Internet

Démarrer Microsoft Outlook Web Ac... Microsoft PowerPoint - [R... Registre du domaine d... 99%

16:18

Registre du domaine de l'État - Microsoft Internet Explorer

Fichier Edition Affichage Favoris Outils ?

Précédente Recherche Favoris Média

Adresse <http://intranet.acept/consulter-interroger/index.aspx?mnu=A.1#AncreCarte> OK Liens >>

Ressources naturelles, Faune et Parcs

# Registre du domaine de l'État

Accueil Aide Quitter

Navigation Couches Légende

- Couche visible  Couche active
- Frontière
- Entités administratives
- BDGA 5M
- BDTA 250K - BDGA 1M
- BDTQ 20K
- Index cartographiques
- Spatiocartes
- Arpentages compilés
- Arpentages officialisés RDE
- Cadastre du Québec
- Droits et contraintes
- Transactions de propriété
- Tenure

Rafraîchir la carte Réinitialiser

Surbrillance de l'élément pointé

Surbrillance de l'élément localisé

Droits, contraintes et transactions Données archivées Métadonnées Action du pointeur Outils

14 x 7 km 0 1 km

Transactions de propriété Internet

démarrer

Registre du domaine ... Powerpoint Microsoft PowerPoint ... 17:58

Registre du domaine de l'État - Microsoft Internet Explorer

Fichier Edition Affichage Favoris Outils ?

Précédente Revenir Arrêter Rechercher Favoris Média

Adresse <http://intranet.acept/consulter-interroger/index.aspx?mnu=A.1#AncreCarte> OK Liens

Ressources naturelles, Faune et Parcs

# Registre du domaine de l'État

Accueil Aide Quitter

Navigation Couches Légende

- Couche visible  Couche active
- Entités administratives
- BDGA 5M
- BDTA 250K - BDGA 1M
- BDTQ 20K
- Index cartographiques
- Spatiocartes
- Arpentages compilés
  - Polygone
  - Ligne
  - Index
- Annotation
- Arpentages officialisés RDE
- Cadastre du Québec
- Droits et contraintes
- Transactions de propriété
- Tenure
  - Tenure et autorité

Rafraîchir la carte Réinitialiser

Surbrillance de l'élément pointé

Surbrillance de l'élément localisé

Droits, contraintes et transactions Données archivées Métadonnées Action du pointeur Outils

Lot 32

14 x 7 km 0 1 km

Ready Internet

démarrer

Registre du domaine ... Powerpoint Microsoft PowerPoint ... 18:02

Microsoft Internet Explorer window titled "Registre du domaine de l'État". The browser address bar is empty. The page header includes the logo for "Ressources naturelles, Faune et Parcs Québec" and the title "Registre du domaine de l'État".

The main content area features a map with various colored polygons. A legend on the left side is highlighted with a black box and labeled "Legend" with an arrow. The legend is organized into several sections:

- Navigation**
- Couches**
- Légende**
- Arpentages compilés**
- Tenure**

The "Tenure" section lists nine categories with corresponding color swatches:

Tenure et autorité	Color
1- Publique	Light Green
2- Privée	Light Yellow
3- Mixte	Pink
4- Non illustrée	Light Orange
5- Indéterminée	White
6- Publique immergée	Light Green
7- Privée immergée	Light Yellow
8- Mixte immergée	Pink
9- Non illustrée immergée	Light Orange

The map shows a large green area labeled "Publique - MRNFP". Other areas are colored yellow, pink, and light orange. A scale bar at the bottom of the map indicates 0 to 1 km. The browser's taskbar at the bottom shows the Start button and several open applications: "Registre du domaine...", "Powerpoint", and "Microsoft PowerPoint...". The system clock shows 18:05.

Registre du domaine de l'État - Microsoft Internet Explorer

Fichier Edition Affichage Favoris Outils ?

Précédente Recherche Favoris Média

Adresse <http://intranet.acept/consulter-interroger/index.aspx?mnu=A.1#> OK Liens

Ressources naturelles, Faune et Parcs

# Registre du domaine de l'État

Accueil Aide Quitter

Navigation Couches Légende

Nouvelle carte

Exploration de la carte

Navigation par critère(s) descriptif(s)

Droits, contraintes et transactions Données archivées Métadonnées Action du pointeur Outils

Utilisez le pointeur de la souris pour définir une zone sur la carte.

14 x 7 km 0 1 km

Capture Point(s)...

Internet

démarrer

3 Expl... Boîte de... 2 Mic... 2 Inte... Snagit TF411A...

16:26

Registre du domaine de l'État - Microsoft Internet Explorer

Fichier Edition Affichage Favoris Outils ?

Précédente Recherche Favoris Média

Adresse <http://intranet.acept/consulter-interroger/index.aspx?mnu=A.1#> OK Liens

Ressources naturelles, Faune et Parcs

# Registre du domaine de l'État

Accueil Aide Quitter

Navigation Couches Légende

Nouvelle carte

Exploration de la carte

Navigation par critère(s) descriptif(s)

Droits, contraintes et transactions Données archivées Métadonnées Action du pointeur Outils

Rechercher tout  
Rechercher par critère(s) descriptif(s)


Search all

5 x 3 km 0 1 km

javascript:RechrTout() Internet

démarrer 3 Expl... Boîte de... 2 Mic... 2 Inte... Snagit TF411A... 16:28

Ressources naturelles, Faune et Parcs



# Registre du domaine de l'État

Accueil Aide

Quitter

Navigation Couches Légende

Nouvelle carte

Exploration de la carte



Naviguer par critère(s) descriptif(s)

Option d'affichage d'un résultat

Localisation  Descriptif  Métadonnées

Localiser tout

Localiser les catégories sélectionnées

Afficher le descriptif des catégories sélectionnées

Détailler les éléments superposés

Modifier la recherche

La date présentée pour les droits et contraintes est la date d'enregistrement ou de dernière modification.

- Exploitation des ressources énergétiques (2)
  - Bail d'exploitation de pétrole et de gaz naturel - DROIT (2)
    - 2 332 2004-12-16 Actif
    - 1 007 2004-11-22 Actif
  - Utilisation du territoire (4)
    - Location - DROIT (4)
      - 1 058 2004-11-17 Actif
      - 1 055 2004-11-17 Actif
      - 1 384 2004-11-12 Actif
      - 1 251 2004-11-04 Actif

Search results

[Politique de confidentialité](#) | [Sécurité](#)

Québec

© Gouvernement du Québec, 2004

Internet

démarrer

3 Expl... Boîte de... 2 Mic... 2 Inte... Snagit TF411A...

16:30

# Search for rights, constraints and land transactions

The screenshot shows the 'Registre du domaine de l'État' website. The browser window title is 'Registre du domaine de l'État - Microsoft Internet Explorer'. The address bar is empty. The page header includes the Québec logo and the text 'Registre du domaine de l'État'. Below the header, there are navigation links: 'Accueil', 'Aide', and 'Quitter'. The main content area has a search interface with several options:

- Option d'affichage d'un résultat: Localisation (selected), Descriptif, Métadonnées
- Localiser tout
- Localiser les catégories sélectionnées
- Afficher le descriptif des catégories sélectionnées
- Détailler les éléments superposés
- Modifier la recherche

The search results are displayed in a tree view:

- Exploitation des ressources énergétiques (2)
  - Bail d'exploitation de pétrole et de gaz naturel - DROIT (2)
    - 2 332 2004-12-16 Actif
    - 1 007 2004-11-22 Actif
  - Utilisation du territoire (4)
    - Location - DROIT (4)
      - 1 058 2004-11-17 Actif
      - 1 055 2004-11-17 Actif
      - 1 384 2004-11-12 Actif
      - 1 251 2004-11-04 Actif

A callout box labeled 'Locate all' points to the 'Sans recadrage' option in the search interface. The text 'La date présentée pour les droits et contr...' is partially visible above the results.

At the bottom of the page, there are links for 'Politique de confidentialité' and 'Sécurité', the Québec logo, and the text '© Gouvernement du Québec, 2004'. The browser status bar shows 'Internet' and the system tray includes 'démarrer', '3 Expl...', 'Boîte de...', '2 Mic...', '2 Inte...', 'SnagIt', 'TF411A...', and the time '16:30'.



# Search for rights, constraints and land transactions

Registre du domaine de l'État - Microsoft Internet Explorer

Fichier Edition Affichage Favoris Outils ?

Précédente Recherche Favoris Média

Adresse

Ressources naturelles, Faune et Parcs Québec

Registre du domaine de l'État

Accueil Aide Quitter

Navigation Couches Légende

Nouvelle carte

Exploration de la carte

2X 5X 10X

Naviguer par critère(s) descriptif(s)

Droits, contraintes et transactions Données archivées Métadonnées Action du pointeur Outils

Droit no: 1055

es Action du pointeur Outils

Recadrer

Afficher le descriptif ✓

Show descriptive data

5 x 3 km 0 1 km

Ready Internet

démarrer 3 Expl... Boîte de... 2 Mic... 2 Inte... SnagIt TF411A... 16:31

État

# Display descriptive data

Fiche descriptive du droit d'intervention - Microsoft Internet Explorer

**Droit d'intervention**

Localiser Imprimer Métadonnées OK Liens »

<b>Numéro du droit :</b>	1 055
<b>État :</b>	Actif ←
<b>Nature de droit :</b>	<a href="#">Location</a>
<b>Description sommaire du droit :</b>	Description sommaire du droit
<b>Prise d'effet :</b>	10 octobre 1955
<b>Mise à jour :</b>	17 novembre 2004
<b>Échéance :</b>	20 octobre 2015
<b>Fin d'effet :</b>	
<b>Type de transaction :</b>	Changement de titulaire

**Émetteur**

<b>Responsable actuel du droit :</b>	Ministère des Ressources naturelles, de la Faune et des Parcs Territoire / Direction Générale de la Gestion du Territoire Public QC
<b>Dossier(s) :</b>	300103 200526
<b>Émetteur à l'origine du droit :</b>	Information non disponible

**Titulaire(s)**

<b>Nom :</b>	Jean Lacasse
<b>Identifiant :</b>	Lac1

**Assise du droit**

<b>Description :</b>	lot 15 du rang 4 du canton Amos lot 16 du rang 4 du canton Amos
----------------------	--

**Document(s) d'attribution**

Fermer

5 x 3 km 0 1 km

Ready Internet

démarrer 3 Expl... Boîte de... 2 Mic... 3 Inte... SnagIt TF411A... 16:33

# Display descriptive data

Fiche descriptive du droit d'intervention - Microsoft Internet Explorer

## Droit d'intervention

Localiser Imprimer Métadonnées

**droit :** Ministère des Ressources Naturelles, de la Faune et des Parcs  
Territoire / Direction Générale de la Gestion du Territoire Public QC

**Dossier(s) :** 300103  
200526

**Émetteur à l'origine du droit :** Information non disponible

**Titulaire(s)**

**Nom :** Jean Lacasse

**Identifiant :** Lac1

**Assise du droit**

**Description :** lot 15 du rang 4 du canton Amos  
lot 16 du rang 4 du canton Amos

**Document(s) d'attribution**

**Type de document :** Arrêté ministériel

**Identifiant :** GOQ 10-10-2004 page 2500

**Date :** 1 octobre 2004

**Type de document :** Arrêté ministériel

**Identifiant :** H10 cycle 2

**Date :** 1 octobre 2004

**Historique**

L'historique porte sur les données enregistrées depuis la mise en ligne du Registre du domaine de l'État le 5 janvier 2005. D'autres informations ayant trait à l'historique de certains droits ou de certaines contraintes peuvent également être disponibles dans les données archivées de l'ancien registre Terrier (SITAT).

Historique

Fermer

Dessin - Formes automatiques - Dispositif 72 sur 94 - Modèle présentation RDE.pot - Français (Canada)

démarrer - 3 Expl... - Boîte de... - 2 Micr... - 3 Inte... - Snagit - TF411A... - 16:34

# Display the history of the right

Fiche descriptive du droit d'intervention - Microsoft Internet Explorer

## Droit d'intervention - Historique

Localiser Imprimer Métadonnées

<b>Numéro du droit :</b>	1 055 ( Historique du droit )		
<b>Nature de droit :</b>	Location		
<b>Description sommaire du droit :</b>	Description sommaire du droit		
<b>Prise d'effet :</b>	Date non disponible		
<b>Mise à jour :</b>	26 octobre 2004	<b>Type de transaction :</b>	Amendement
<b>Échéance :</b>	20 octobre 2015		
<b>Fin d'effet :</b>			
<b>Émetteur</b>			
<b>Responsable du droit :</b>	Ministère des Ressources naturelles, de la Faune et des Parcs Territoire / Direction Générale de la Gestion du Territoire Public		
<b>Dossier(s) :</b>	300103 200526		
<b>Émetteur à l'origine du droit :</b>	Information non disponible		
<b>Titulaire(s)</b>			
<b>Nom :</b>	Marc Lebrun		
<b>Identifiant :</b>	Leb1		
<b>Assise du droit</b>			
<b>Description :</b>	lot 15 du rang 4 du canton Amos lot 16 du rang 4 du canton Amos		
<b>Document(s) d'attribution</b>			
Aucun document disponible			

Fermer

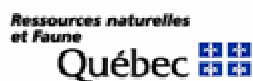
5 x 3 km 0 1 km

Ready Internet

démarrer 3 Expl... Boîte de... 2 Mic... 3 Inte... SnagIt TF411A... 16:37

# Display the history of the right

The screenshot shows a Microsoft Internet Explorer browser window titled "Registre du domaine de l'État - Microsoft Internet Explorer". The address bar is empty. The page content includes the logo for "Ressources naturelles, Faune et Parcs Québec" and the title "Registre du domaine de l'État". Navigation links for "Accueil" and "Aide" are visible. A sidebar on the left contains "Navigation", "Couches", and "Légende" tabs, along with a "Nouvelle carte" section and "Exploration de la carte" tools. The main map area displays a grid of land parcels, with "Rang V" and "Rang IV" labeled. A black arrow points to a specific parcel highlighted with a red rectangle and a green circle. The bottom of the browser shows the Windows taskbar with the "démarrer" button and several open applications.



# Registre du domaine de l'État

[Accueil](#) [À propos du site](#) [Nous joindre](#) [Produits et services](#) [Aide](#)

Navigation Couches Légende

- Couche visible  Couche active
- Frontière
- Entités administratives
- BDGA 5M
- BDTA 250K - BDGA 1M
- BDTQ 20K
- Index cartographiques
- Spatiocartes
- Arpentages compilés
- Arpentages officialisés RDE
- Cadastre du Québec
- Droits et contraintes
- Transactions de propriété
- Tenure

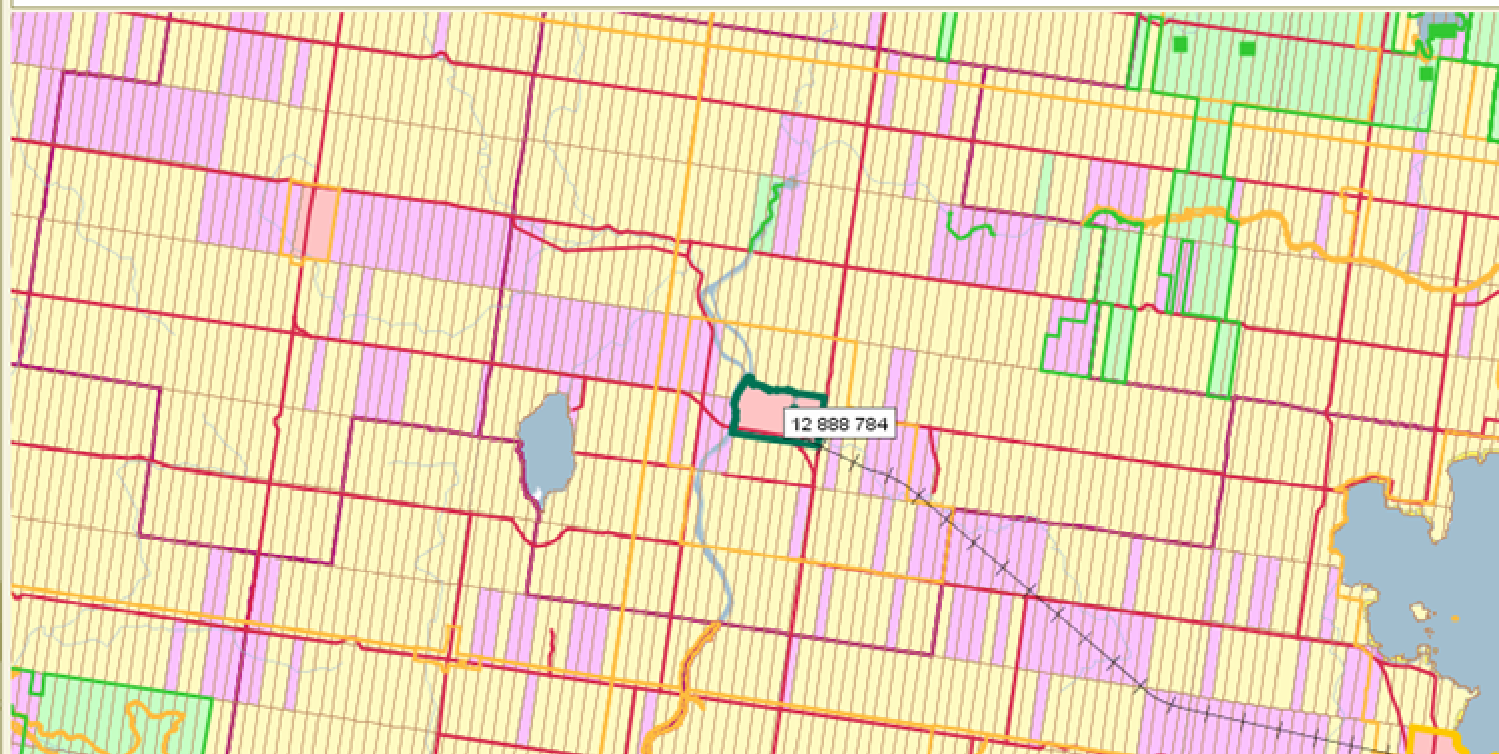
Rafraîchir la carte

Réinitialiser

Surbrillance de l'élément pointé

Surbrillance de l'élément localisé

Droits, contraintes et transactions Données archivées Métadonnées Action du pointeur Outils



## Sommaire de l'acte au long

Mise en garde : La présente fiche constitue un sommaire des actes juridiques conservés dans le Registre du domaine de l'État pour cet acte au long et n'a aucune valeur juridique. Pour obtenir une information complète et officielle, consultez le site du Registre foncier du Québec en ligne. (<http://www.registrefoncier.gouv.qc.ca/sirf/>).

[Imprimer](#)

**Numéro d'inscription au registre foncier :** 12 888 784

**Date d'inscription :** 29 novembre 2005

**Acte juridique** Vente

[Localiser](#)

**Date de saisie au RDE :** 5 décembre 2005

**Vendeur :** Le MINISTRE DES RESSOURCES NATURELLES ET DE LA FAUNE

**Acquéreur :** TRUDEL, Gilles

**Remarque :** Clauses spéciales, servitude.

**DÉSIGNATION**

**Cadastre :** Village de La Sarre (072320)


**Numéro de lot :** 409

**Remarque :** La correspondance de cette désignation à l'arpentage primitif est : le lot 3 du Bloc 30 du Village de La Sarre de l'arpentage primitif du canton de La Sarre.

**Localisation :** Cette désignation est géoréférencée par une entité de plus grande dimension.

[Localiser](#)[Métadonnées](#)[Fermer](#)

Surbrillance de l'élément localisé



Démarrer



A...

R...

C...

R...

U...

F...

F:\

M...


Fl...

# The Register of the domain of the State

## A colossal task

*Registre du domaine de l'État*

- Duration of realization (administrative conception, architecture, development, implementation) : 5 years
- At the height of the operation, over 70 people were working on the project
- Development efforts : 50 000 person days
- Costs of realization: 18 millions dollars.



**Ressources naturelles  
et Faune**

**Québec** 




# The Register of the domain of the State

## Results obtained

*Registre du domaine de l'État*

### The new Register :

- Simplify processes
- Increase productivity
- Improve coherency in government actions
- Improve access to information
- Give more accurate information
- Improve service delivery



*Ressources naturelles  
et Faune*

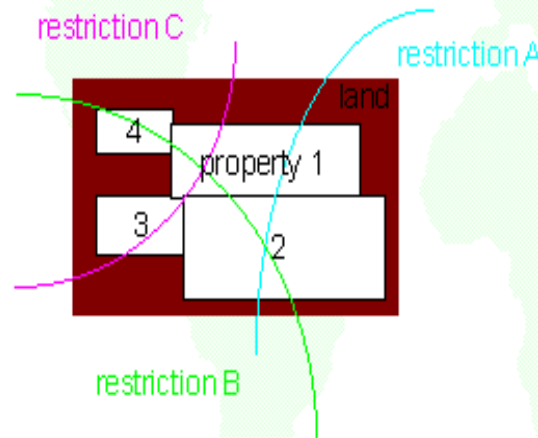
Québec 

# A concrete example of the Cadastre 2014


Registre du domaine de l'État

- Cadastre 2014 proposed by Commission 7 set out the full legal situation of a given territory, including rights and restrictions of public right, and abolishes the separation between maps and registers.
- The Register of the Domain of the State is therefore a concrete example of the Cadastre 2014 approach, as applied to public land.

**Cadastre 2014 will show the complete legal situation of land, including public rights and restrictions!**



Source : FIG



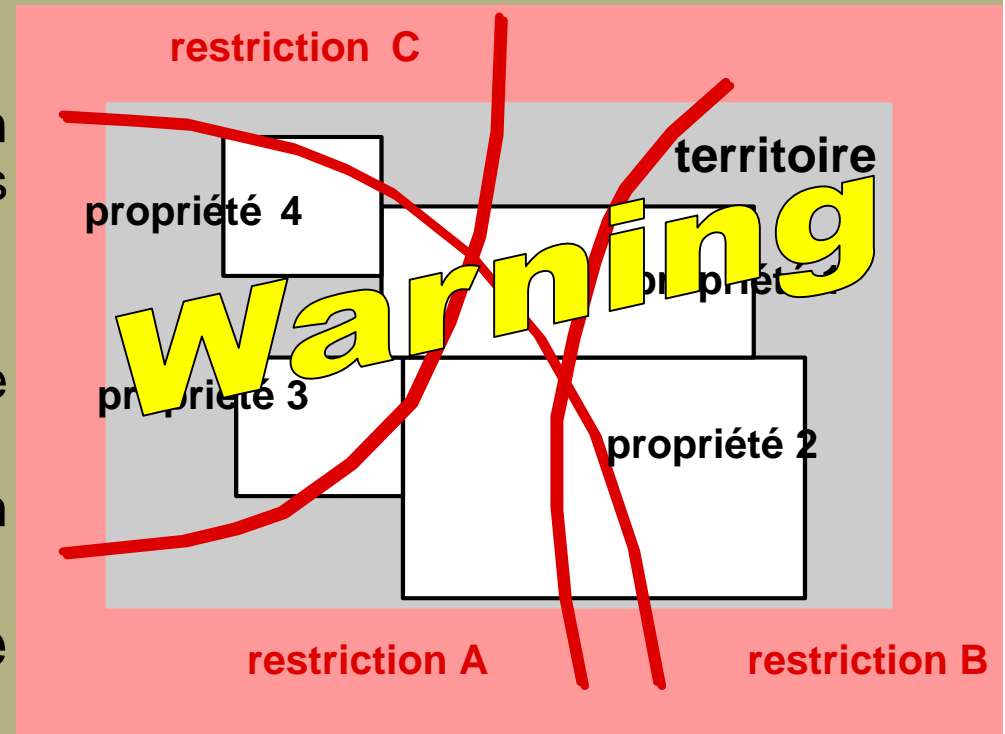
Ressources naturelles  
et Faune

Québec 


# A concrete example of the Cadastre 2014

Registre du domaine de l'État

- Major issues regarding The Cadastre 2014 Concept :
  - Lack of consistency between multi-sources / multi-producers data ;
  - Variable precisions ;
  - Different positioning for a same limit ;
  - May arouse questions from users ;
- Precautions to take before giving access to the public



Source : FIG




Ressources naturelles  
et Faune

Québec



**Thank you**



**Ressources naturelles  
et Faune**

**Québec** 

Navigation Couches Légende

Nouvelle carte

Exploration de la carte



Naviguer par critère(s) descriptif(s)

Outils de saisie d'une assise

Résultats de la recherche des droits, contraintes, transactions de propriétés et amendements

Option d'affichage d'un résultat

Localisation  Descriptif  Métadonnées

Localiser tout

Localiser les catégories sélectionnées

Afficher le descriptif des catégories sélectionnées

Détailler les éléments super

La date présentée pour les droits et contraintes est la date d'enregistrement ou de dernière modification.

- Conservation ou Protection (9929)
- Exploitation des ressources énergétiques (38)
- Exploitation des ressources forestières (732)
- Utilisation du territoire (42788)
- Cas spéciaux - très grande étendue (274)
- Transaction de propriétés (1110)




# The Register of the domain of the State

## A colossal task

*Registre du domaine de l'État*

### For the business domain :

- overall and detailed planning of the project
- consideration of concerns relating to access to information and the protection of personal information
- determination of the rights to be included in the Register
- drafting of the required legislative amendments
- design and implementation of strategies :
  - to manage change
  - to ensure the support of issuers for the new Register,
  - to prepare data for the initial loading of issuer information into the Register
  - to build the systemic solution needed to support the Register and put the website on line



*Ressources naturelles  
et Faune*

Québec 


# The Register of the domain of the State

## A colossal task

*Registre du domaine de l'État*

### For the development of the computer system:

- design of the overall system architecture (work, processing, data, technology)
- acquisition, installation and management of the technological infrastructure
- system development, operation and maintenance
- adaptation of the computer systems of rights issuers
- adaptation of the computer system used to support other register to enable exchanges with the RDE: cadastre, land register



*Ressources naturelles  
et Faune*

Québec 



# Registre du domaine de l'État

[Accueil](#) [Aide](#)

Navigation Couches Légende

- Couche visible  Couche active
- Frontière
- Entités administratives
- BDGA 5M
- BDTA 250K - BDGA 1M
- BDTQ 20K
- Index cartographiques
- Spatiocartes
- Arpentages compilés
- Arpentages officialisés RDE
- Cadastre du Québec
- Droits et contraintes
- Transactions de propriété
- Tenure

Rafraîchir la carte

Réinitialiser

Surbrillance de l'élément pointé

Surbrillance de l'élément localisé

Droits, contraintes et transactions Données archivées Métadonnées Action du pointeur Outils



1635 x 855 km

0

1000 km



Internet



Registre du domaine de l'État - Microsoft Internet Explorer

Fichier Edition Affichage Favoris Outils ?

← Précédente → Recherche Favoris

Adresse

Liens Hotmail Personnaliser les liens Windows Media Windows

mywebsearch Search Smiley Central Screensavers Cursor Mania PopSwatter Games My Info Customize

ressources naturelles, Faune et Parcs Québec

# Registre du domaine de l'État

Accueil À propos du site Nous joindre Produits et services Aide Quitter

Navigation Couches Légende

- Couche visible  Couche active
- Frontière
- Entités administratives
- BDGA 5M
- BDTA 250K - BDGA 1M
- BDTQ 20K
- Index cartographiques
- Spatiocartes
- Arpentages compilés
  - Polygone
  - Ligne
  - Index
  - Annotation
- Cadastre du Québec
- Droits et contraintes
  - Droit
  - Contrainte
- Tenure

Rafraîchir la carte Réinitialiser

Surbrillance de l'élément pointé

Surbrillance de l'élément localisé

Droits, contraintes et transactions Données archivées Métadonnées Action du pointeur Outils

Access to archive data from the old register Terrier

Droit no: 1055

3 x 2 km 0 1 km

Démarrer Regi... Boît... Dém... Sans... RDE... 99% Internet 09:40

**Mise en garde :** Les données de l'ancien registre Terrier (SITAT) chargées dans le Registre du domaine de l'État sont des données archivées. Elles constituent une représentation statique en date du 3 août 2004.

### Résultat de la recherche

#### Critères

Niveau 1 : Canton Labrecque

Niveau 2 : Rang IV

Niveau 3 : Lot 35

Nouvelle recherche

Fermer

#### Désignations territoriales trouvées : 1

[Canton Labrecque; Rang IV; Lot 35](#)

Rafraîchir la légende



Consulter les données de l'ancien registre Terrier (SITAT) - Microsoft Internet Explorer

**Mise en garde :** Les données de l'ancien registre Terrier (SITAT) chargées dans le Registre du domaine de l'État sont des données archivées. Elles constituent une représentation statique en date du 3 août 2004.

### Consulter la désignation territoriale

Canton Labrecque  
Rang IV  
Lot 35

Localiser

Retour au résultat de la recherche   Nouvelle recherche   Imprimer

DOS #27.DOSSIER MAPAQ TRANSFERE AU MRN (JONGUIERE)

**Superficie totale :** 100 Acre(s)  
**Région(s) MRN :** Saguenay - Lac-Saint-Jean (02)  
**Région MAPAQ :** 12   **Dossier MAPAQ :** Oui  
**Feuillet(s) cartographique(s) au 1/20000 :** 22D12D

Cette désignation n'a pas fait l'objet de morcellement par désignation territoriale.

**Documents existants :**

- 11 document(s) - 2 partie(s)
- 0 document(s) historique(s) - 0 partie(s)

DOSSIER GENERAL: 202/1917

Fermer

Tapez une question

OK

Quitter

09:36

Dégradé

Formes automatiques

Diapositive 39 sur 39   Modele presentation RDE.pot   Français (France)

Démarrer

R... B... D... S... R... C... 99%

09:36

**Mise en garde :** Les données de l'ancien registre Terrier (SITAT) chargées dans le Registre du domaine de l'État sont des données archivées. Elles constituent une représentation statique en date du 3 août 2004.

### Consulter les documents

Canton Labrecque  
Rang IV  
Lot 35

Raffiner la liste

Retour à la désignation territoriale

Nouvelle recherche

Imprimer

Fermer

11 document(s) - 2 partie(s)

#### 10 - Référence cadastrale

Correspondance cadastrale en date du 1985-04-25, excluant les subdivisions.

##### Référence cadastrale :

- Canton de Labrecque (080500); Rang 4; Lot 35A
- Canton de Labrecque (080500); Rang 4; Lot 35B

#### 20 - Enregistrement sur partie

**Description :** 1/2 NORD. BLEUETIERE.

**Superficie :** 50 Acre(s)

#### 25 - Réserve pour bleuetière

**Par :** Ministère de l'Agriculture, des Pêcheries et de l'Alimentation

**Numéro de document :** 92-002 **Date :** 1992-12-18

#### 27 - Bail

**Superficie :** 50 Acre(s) **Par :** Ministère de l'Agriculture, des Pêcheries et de l'Alimentation

**Date :** 1993-08-01 **Durée :** 5 ans(s)

**Bénéficiaire :** BLEUITIERE COOPERATIVE DE ST-LEON.

Tapez une question

09:36



Dessin | Formes automatiques

Diapositive 40 sur 40

Modele presentation RDE.pot

Français (France)



99%

09:39